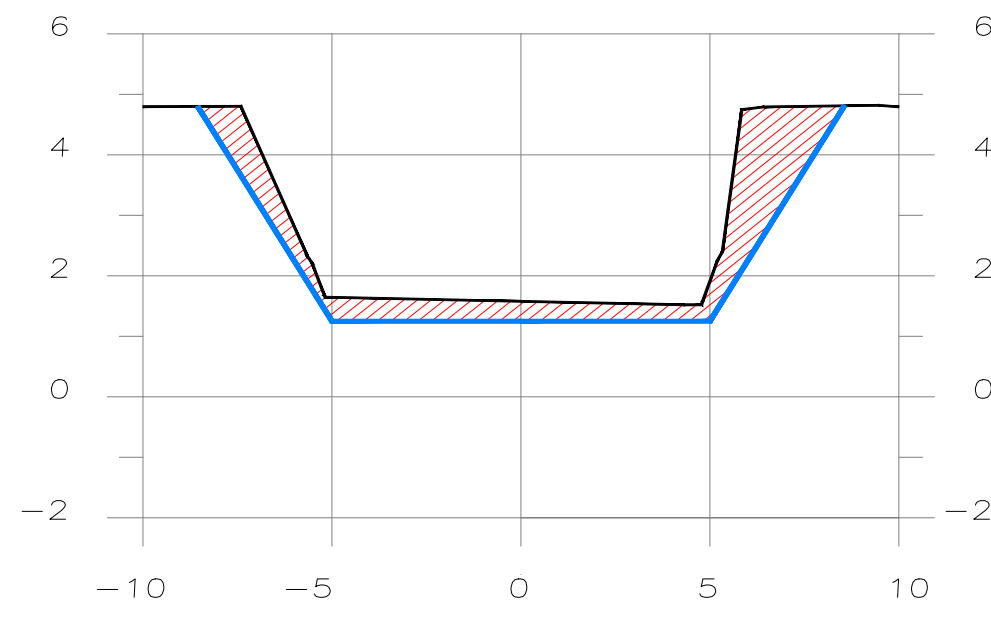


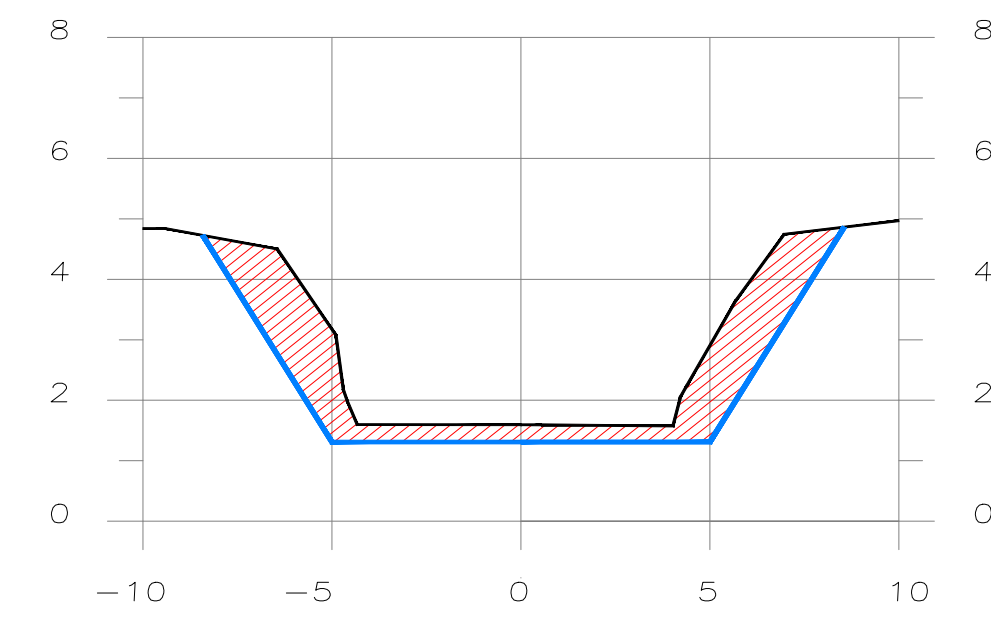
SECCIONES SANTA ROSA

NOTA:
TOMAR NIVEL DE RASANTE DE FONDO
DEL PERFIL DE DISEÑO

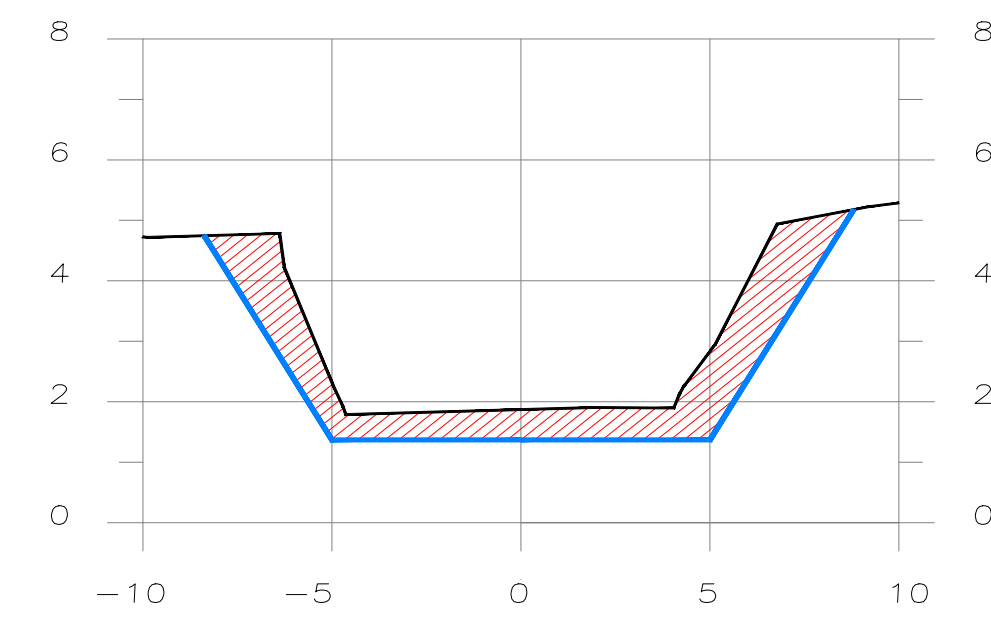
SECCIONES - ESCALA HOR. 1:200
VERT. 1:125



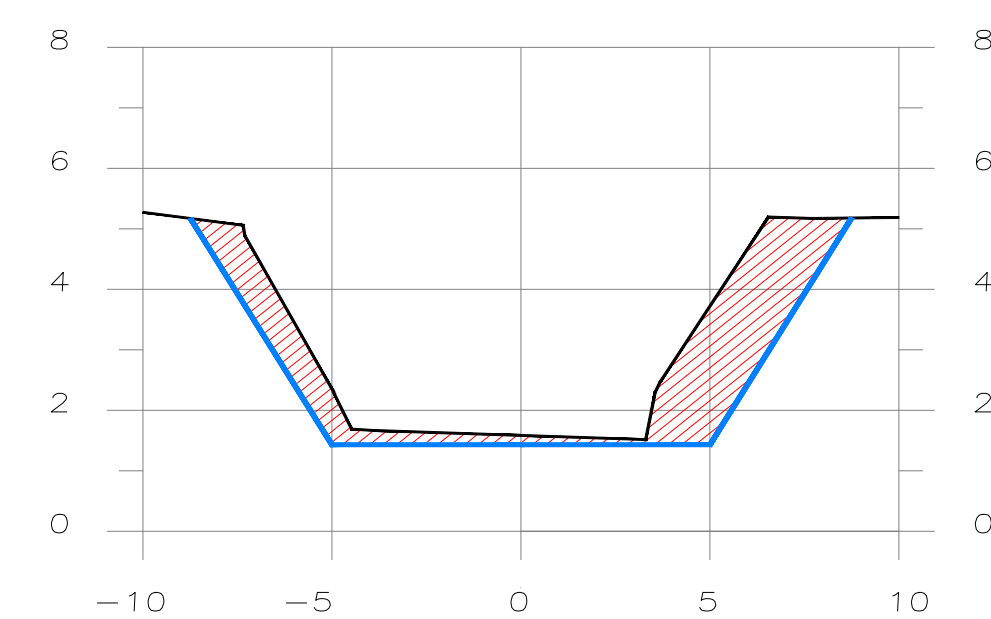
SECCION 4+100



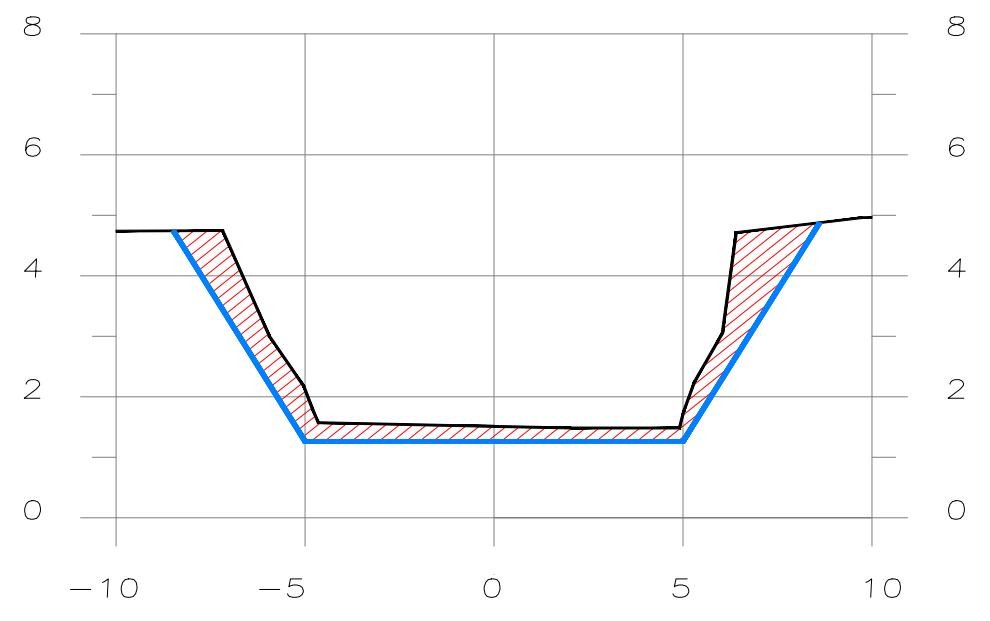
SECCION 4+200



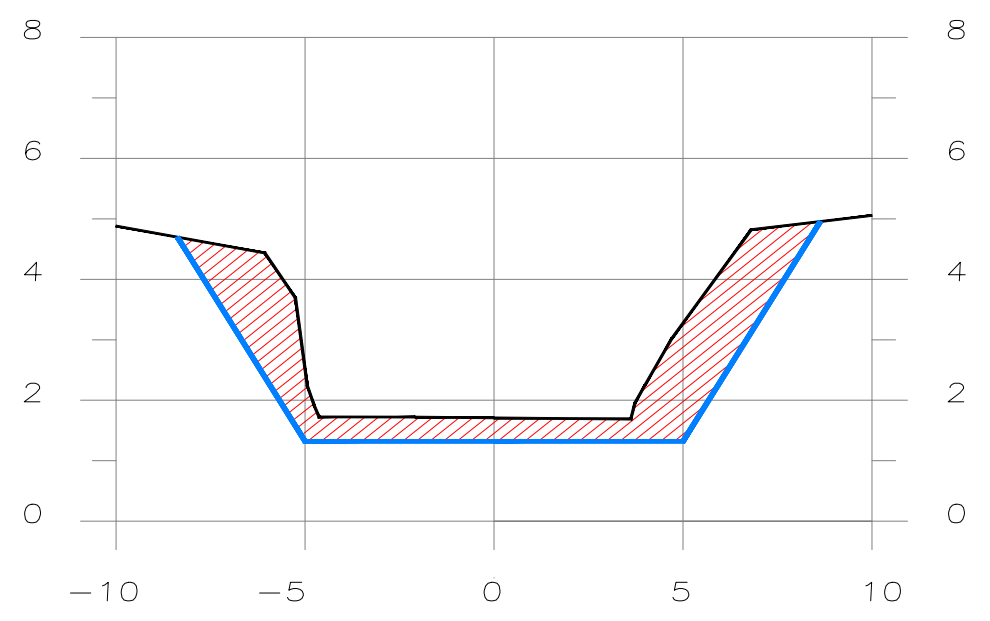
SECCION 4+300



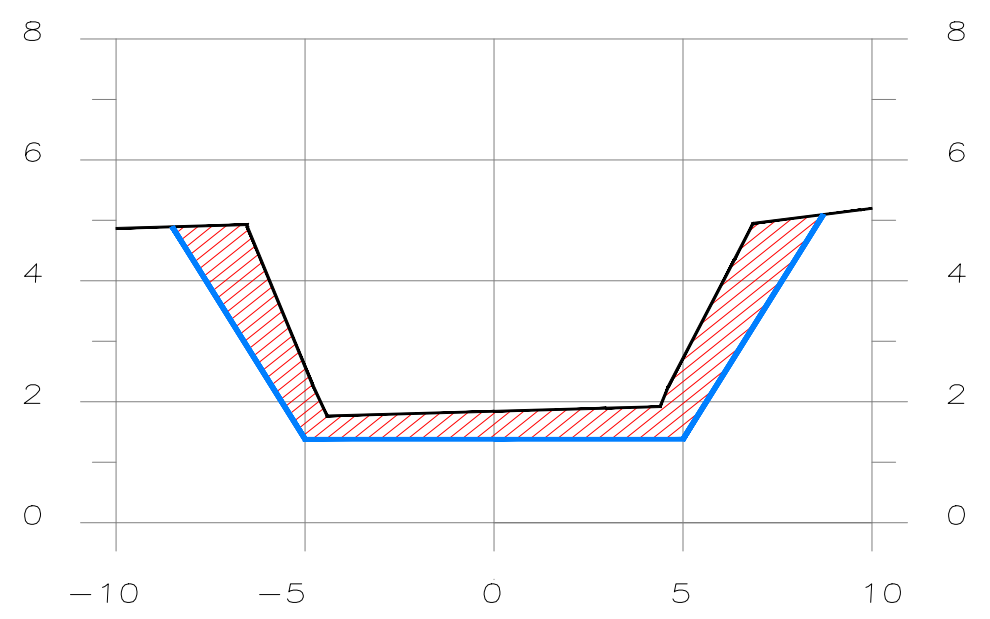
SECCION 4+400



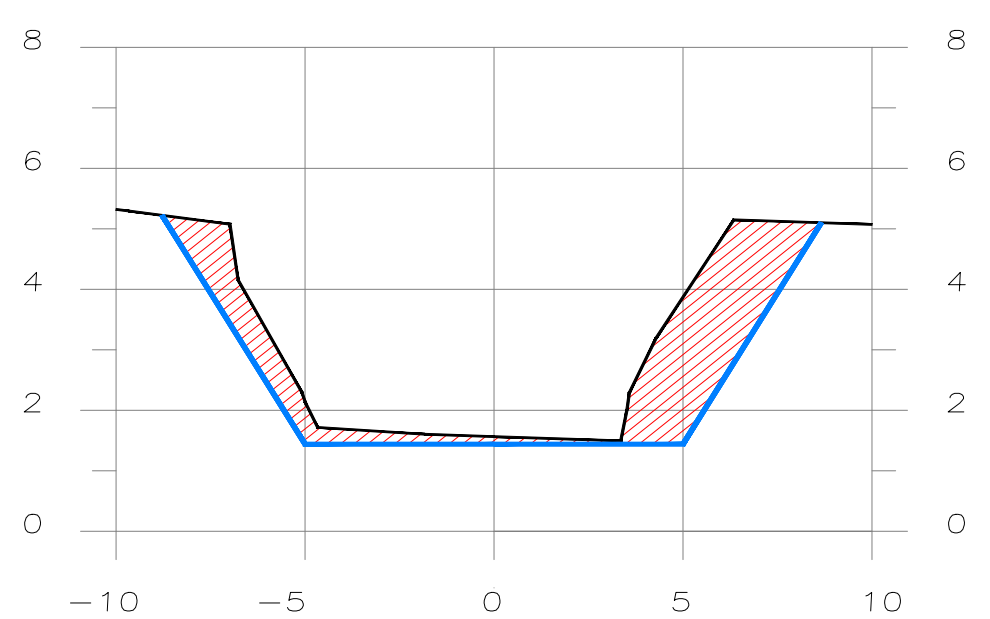
SECCION 4+120



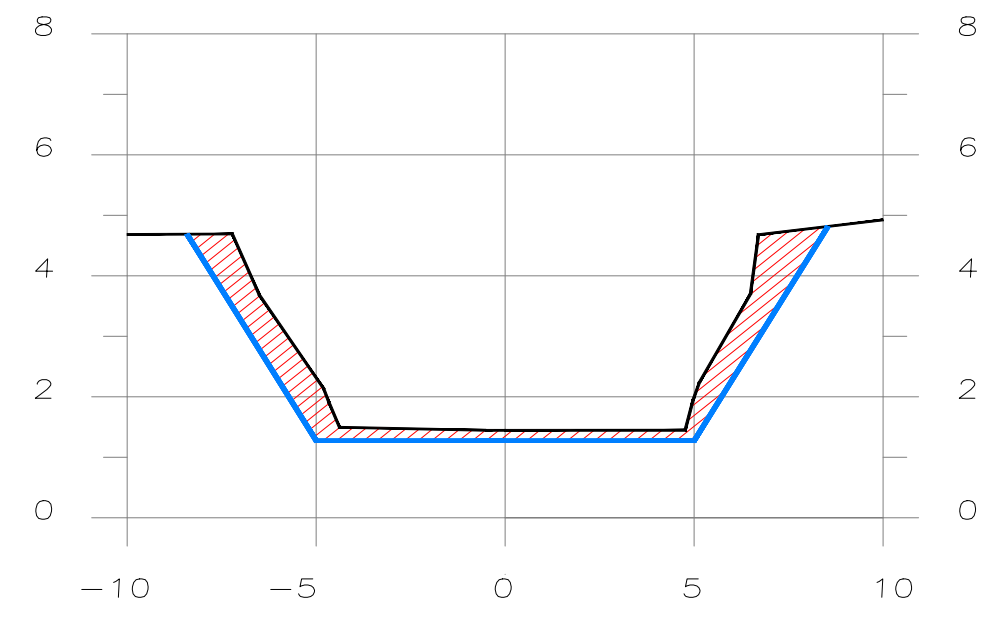
SECCION 4+220



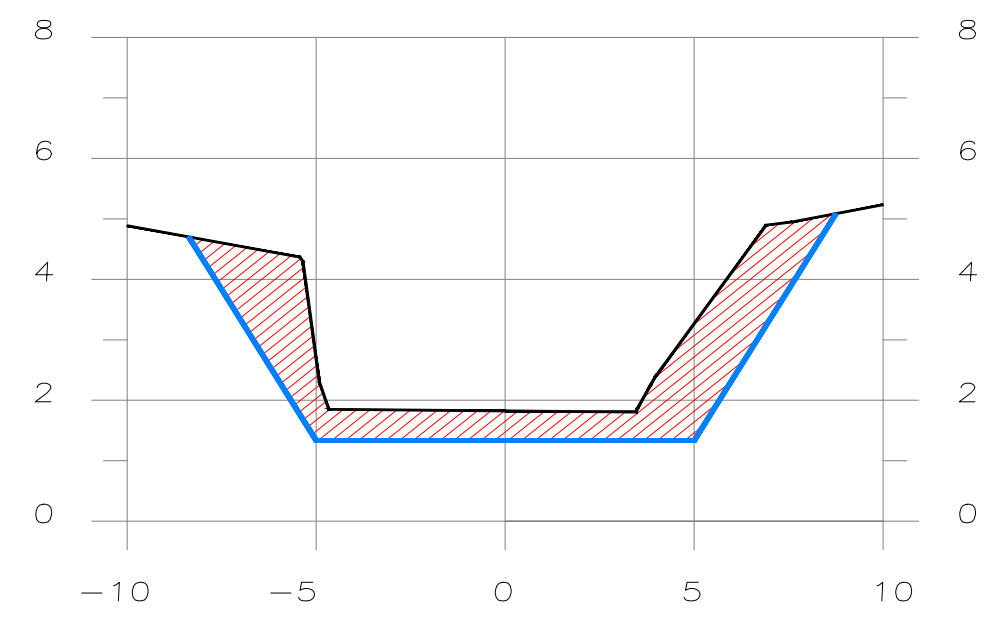
SECCION 4+320



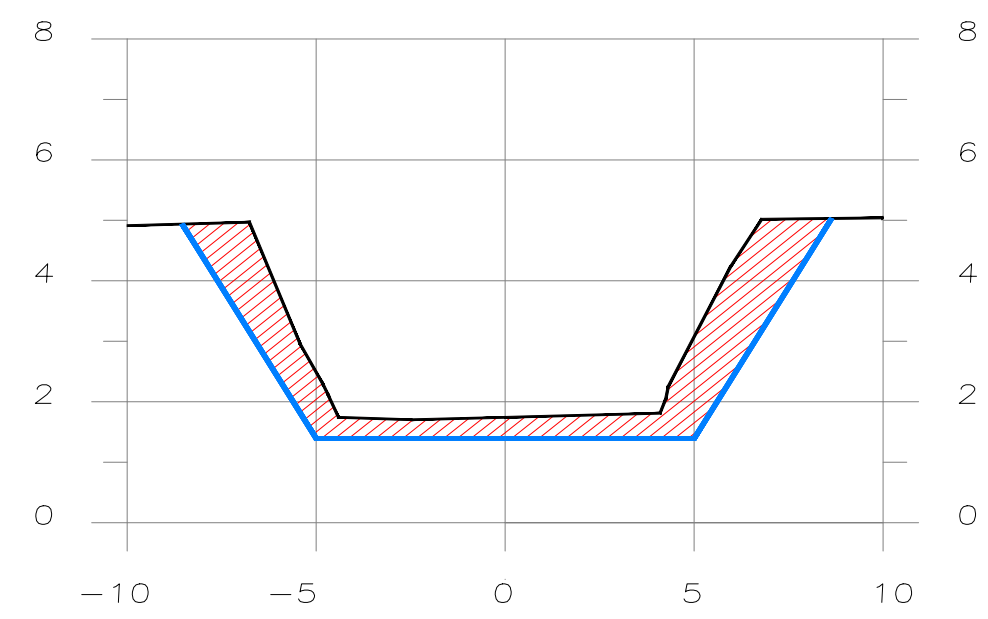
SECCION 4+420



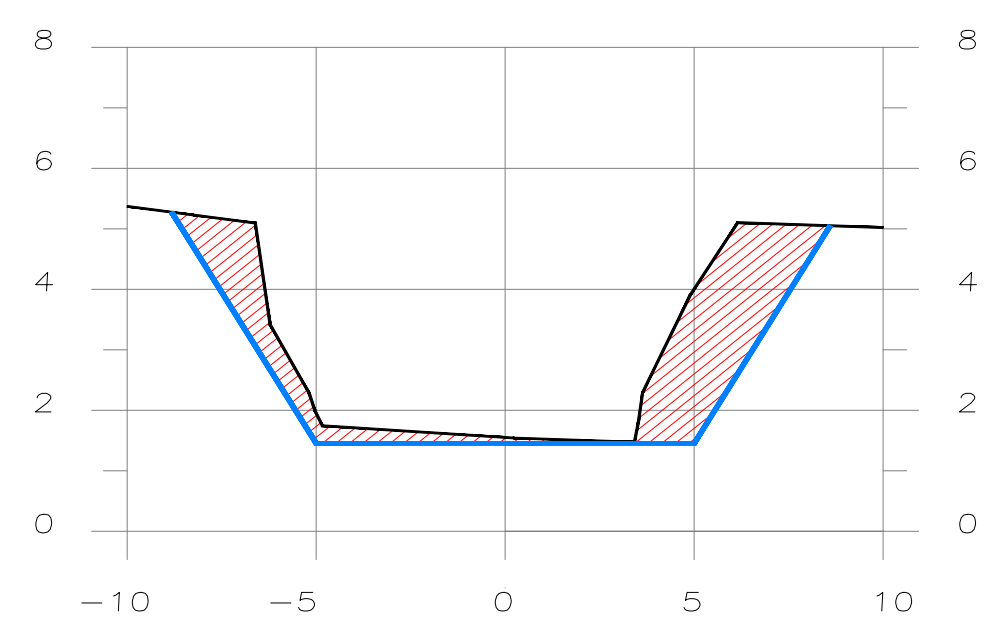
SECCION 4+140



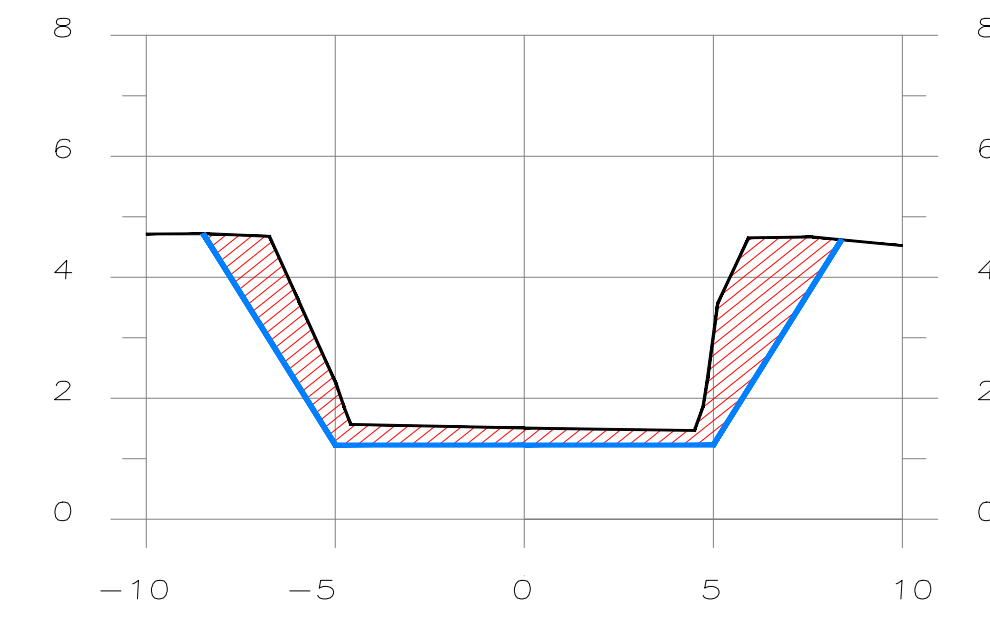
SECCION 4+240



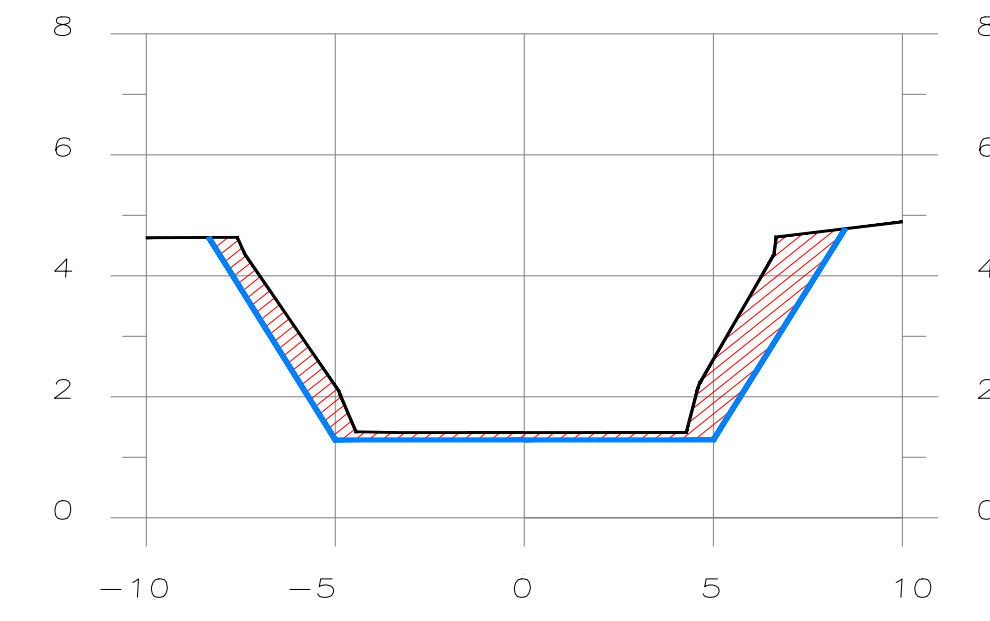
SECCION 4+340



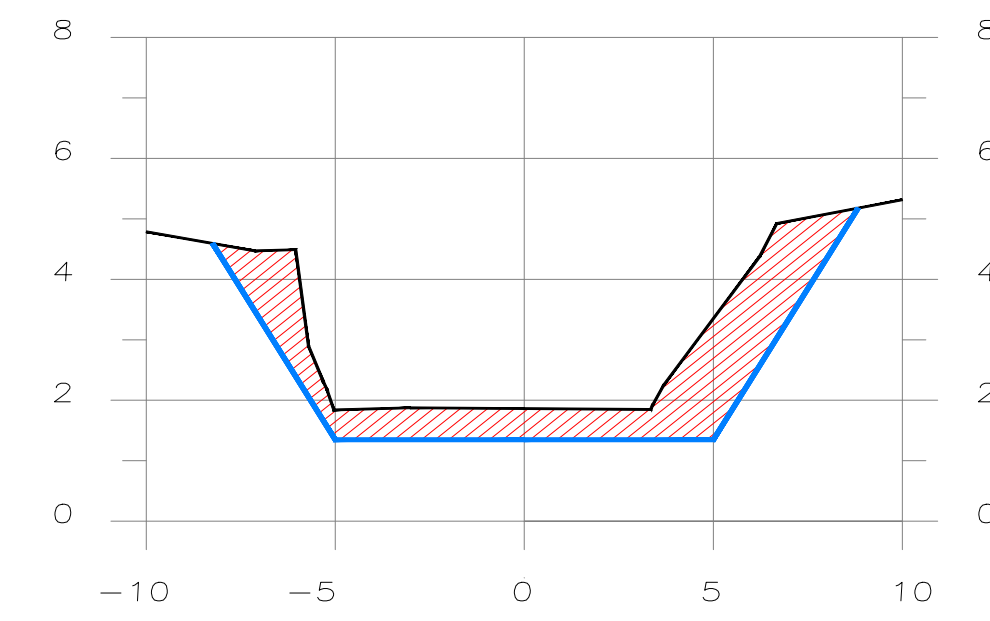
SECCION 4+440



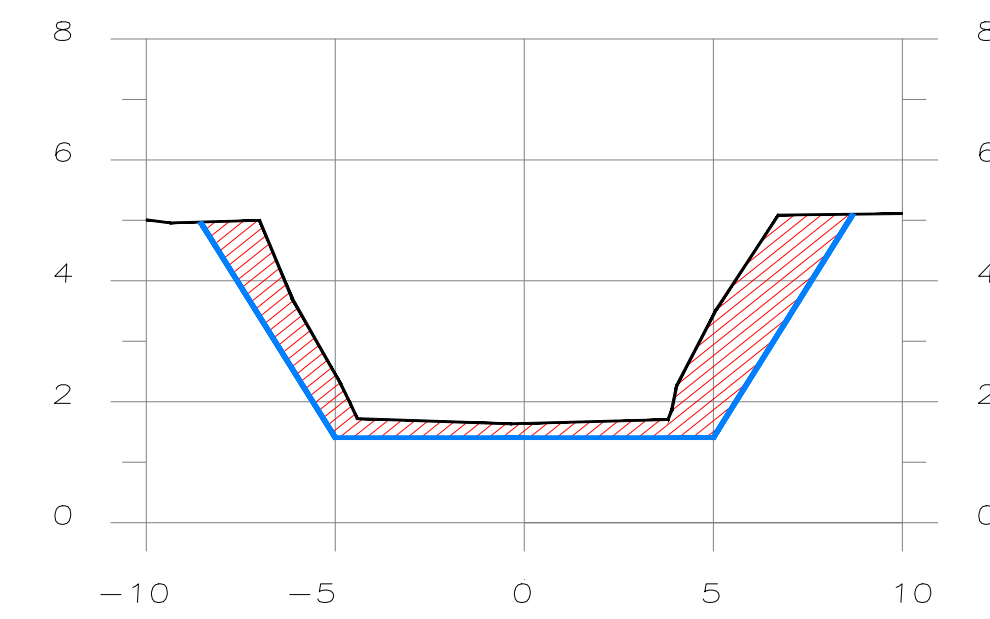
SECCION 4+060



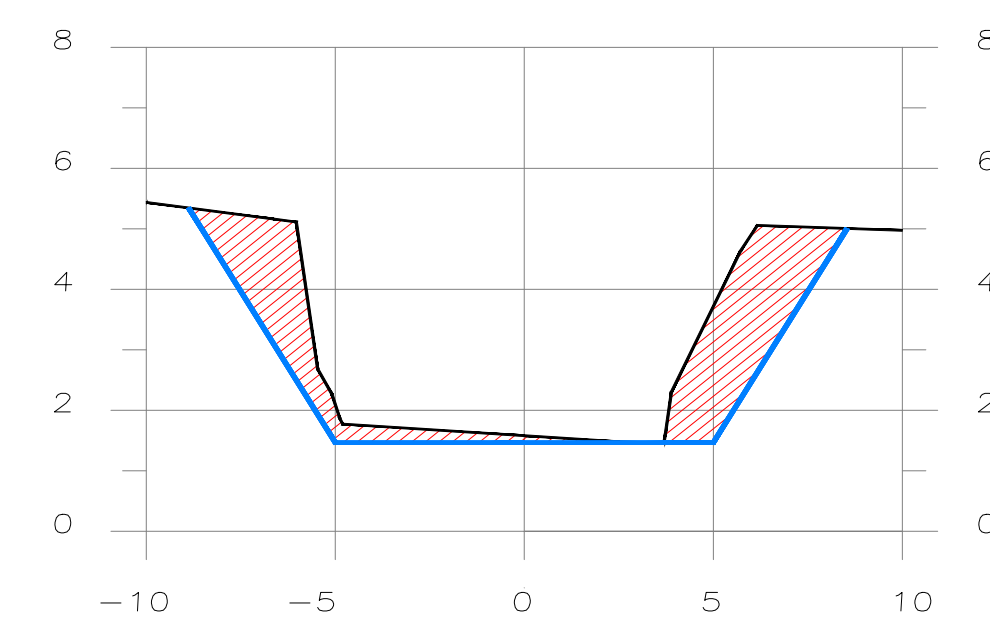
SECCION 4+160



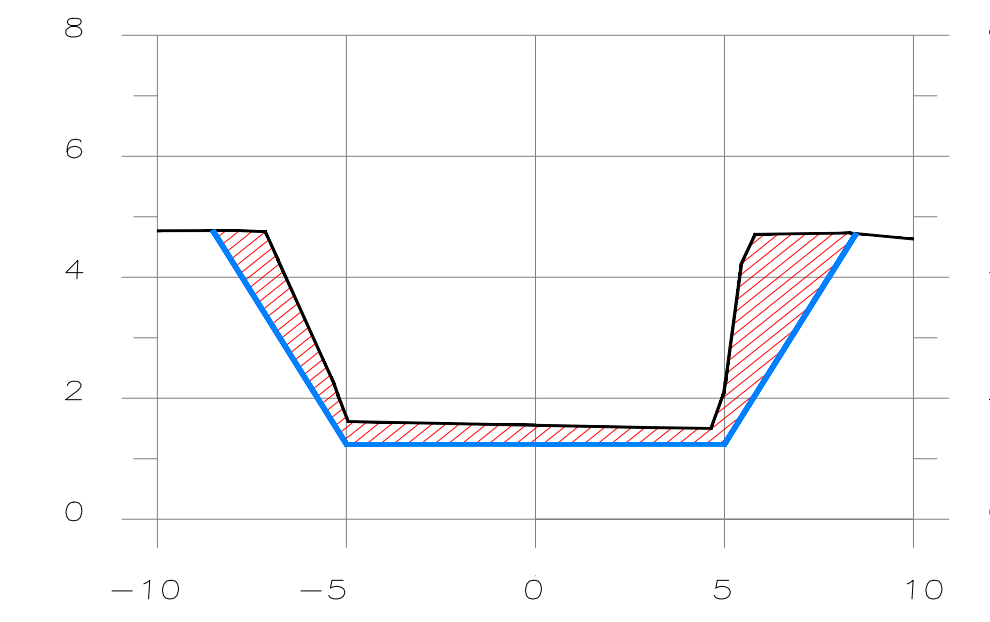
SECCION 4+260



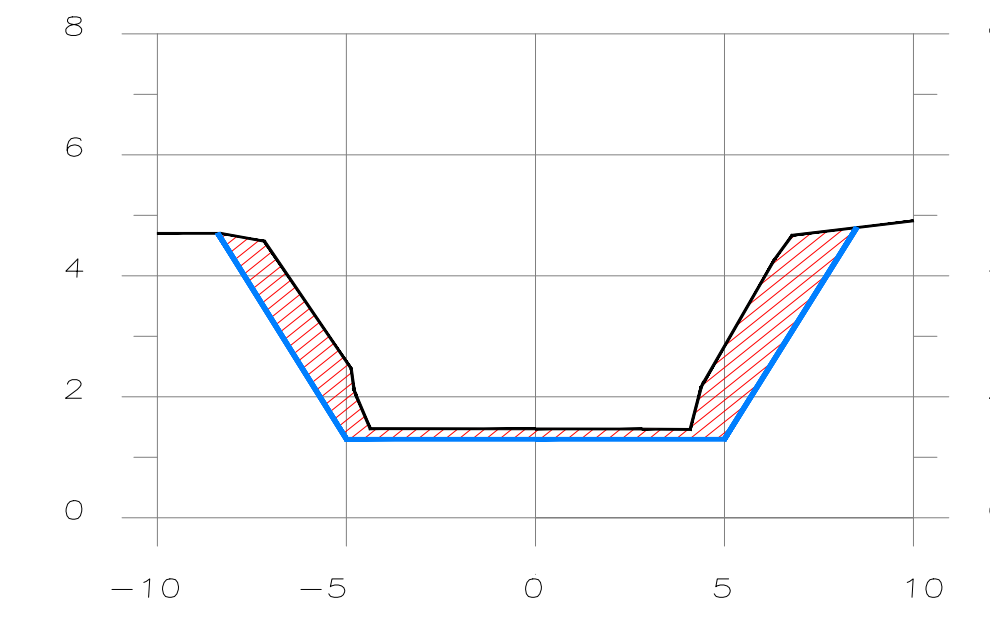
SECCION 4+360



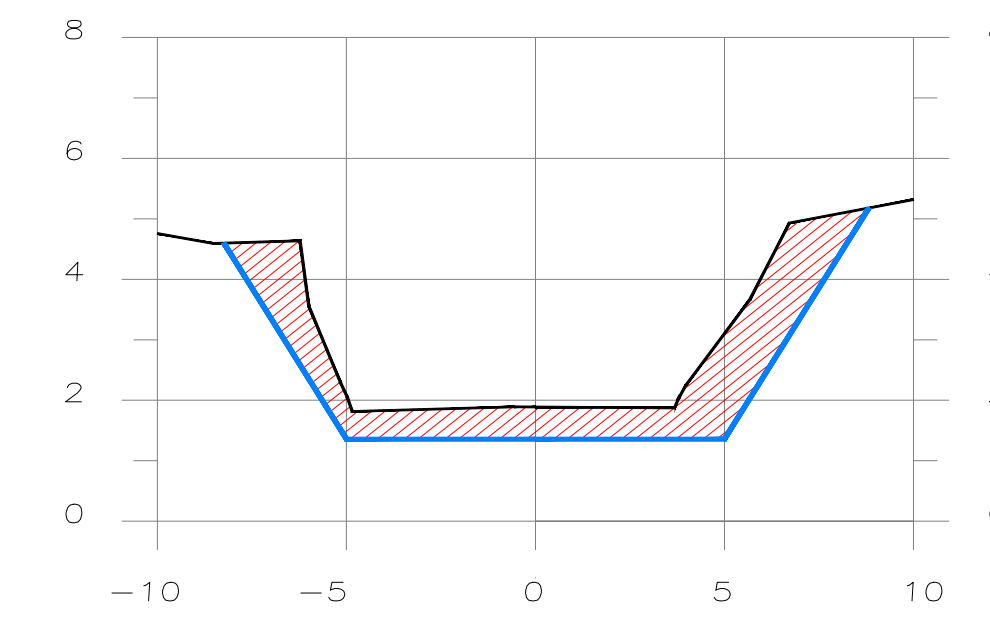
SECCION 4+460



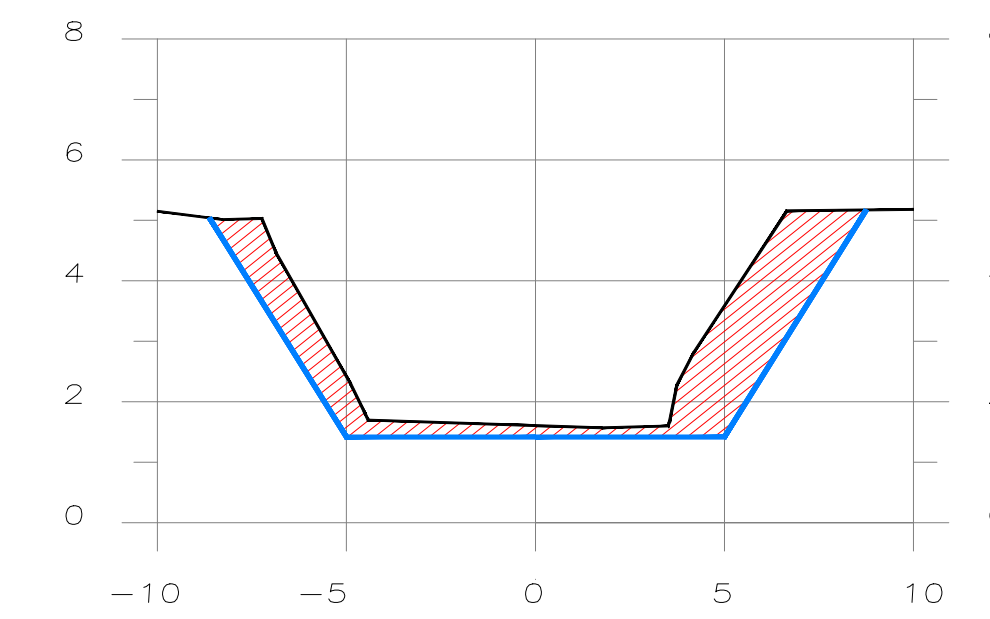
SECCION 4+080



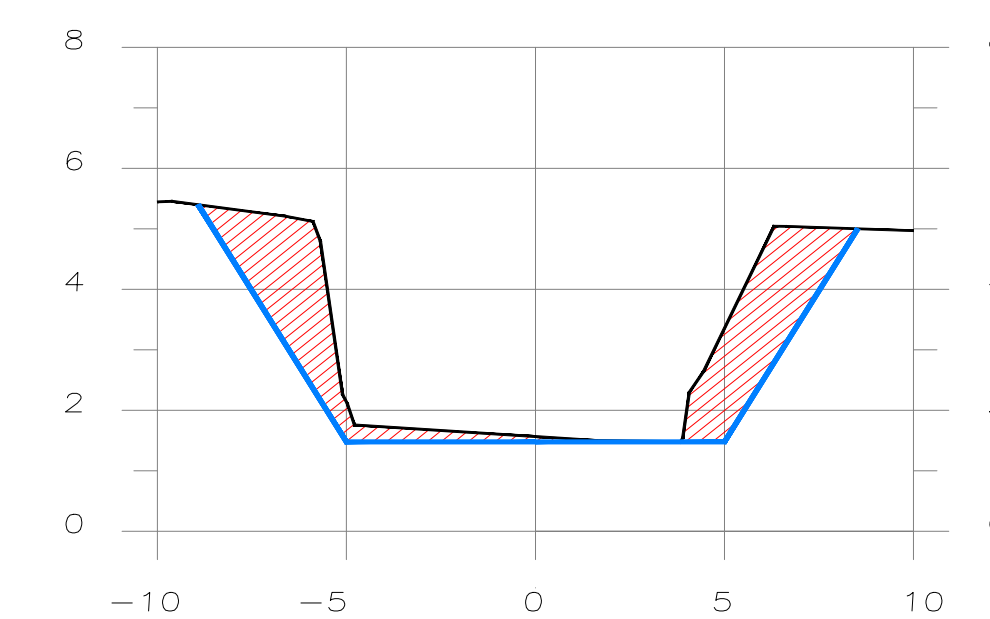
SECCION 4+180



SECCION 4+280



SECCION 4+380



SECCION 4+480



PROYECTO:
PROYECTO SISTEMA CONTROL DE INUNDACION AREA LIMONCITO

PROPIETARIO:
SENARA
CEDULA JURIDICA: 3-007-042041-11

SITA EN: **BARRIO QUINTO**
PROVINCIA: **7º LIMON** CANTON: **1º LIMON** DISTRITO: **1º LIMON**

INFORMACION REGISTRO DISEÑO:
0 (CERO)
TERRENOS PUBLICOS

DIBUJO: A.ZURIGA

PROFESIONAL RESPONSABLE DEL DISEÑO:
ING. REBECA VARGAS FERNANDEZ

Nº. IAB. 30416

PROFESIONAL RESPONSABLE DEL DISEÑO:
ING. YASSER ESPINOZA RIVERA

Nº. IAG. 33109

ARCHIVO: //DIBUJO2022/
LIMONCITO CIUDAD FUERTO/
SEC_SANTA ROSA /SECCIONES.DWG

CONTENIDO:
SECCIONES
SECTOR SANTA ROSA
4+060 A 4+480

ESCALA INDICADA: **NOVIEMBRE 2022** LAMINA: **16/17**